







Měřítko: 1:15 000

## Legenda:

Navržená síť cyklistických komunikací

-  DOPRAVNÍ ZNAČENÍ – NA ZÁKLADĚ "PD" PROVEDE REALIZACI TSK (plán pro r. 2007)
-  CYKLOTRASY NAVAZUJÍCÍ
-  PROBÍHAJÍCÍ AKCE
-  NUTNÁ ÚPRAVA SVĚTELNÉ SIGNALIZACE (SSZ)
-  NEBEZPEČNÉ MÍSTO – křižení s komunikací bez SSZ (DOPLNĚNÍ PŘEJEZDŮ)
-  STÁVAJÍCÍ BARIÉRA – SCHODIŠTĚ

Studie řešení cyklotras a cyklostezek v rámci MČ Praha 11  
 C. NÁVRH SYSTÉMU KOMUNIKACÍ PRO CYKLISTY  
 C.3 DOPRAVNĚ-TECHNICKÁ ČÁST

Projektant: Ing. Květoslav Syrový  
**dip** **DIPRO, spol. s r.o.**  
 Dopravní a inženýrské projekty,  
 projektová, inženýrská a konzultativní kancelář  
 s r.o. IČO: 251 770 144  
 dip@diip.cz

Investor:   
 MČ Praha 11

ETAPA I. - DOPRAVNÍ ZNAČENÍ 2007

zak.č. 024-07-00  
 Studie

# C.3.1.c - ETAPIZACE

květen 2007