









Legenda

-  Hranice řešeného území
-  Stávající objekty
-  Bourané objekty
-  Komunikace poježděné
-  Komunikace pro pěší
-  Plochy zeleně
-  Stávající vzrostlá zeleň
-  Území s platným ÚR

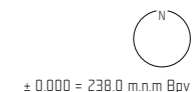
Studie revitalizace lokality Háj / Praha 11

Stávající stav řešeného území

2012/10

1:2000

formát 3xA4 / č.v. 01



± 0 000 = 238 0 m.n.m Bpv

Studio architekt