










Legenda

-  Hranice řešeného území
-  Možné obrysy objektů dle navržené regulace

Legenda veřejně prospěšná opatření a asanace

-  Stávající objekty
-  Asanace
-  Veřejně prospěšné budovy
-  Stávající objekty s veřejnými prostory
-  Komunikace pojižděné

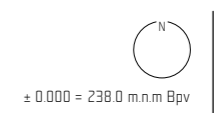
Studie revitalizace lokality Háje / Praha 11

Veřejně prospěšné budovy a asanace

2012/10

1:2000

formát 3xA4 / č.v. 08



± 0 000 = 238 0 m.n.m Bpv

Studio architekt